

مسزاد  
صفوة سكاكا



## مركز الإسناد والتصفية - إنفاذ

مركز الإسناد والتصفية «إنفاذ»، مركز حكومي مستقل إداريًا وماليًا؛ يختص بالإشراف على أعمال التصفية والبيع للأصول الثابتة والمنقولة والتي تُسند إليه من قبل الجهات القضائية والحكومية كتصفية الشركات والشركات والصناديق والمساهمات، وذلك من خلال إسنادها إلى الجهات المتخصصة فنياً والإشراف على أعمالها؛ للإسهام في تسريع عملية استيفاء الحقوق.





## مؤسسة أوال المتحدة العقارية

هي مؤسسة متخصصة في مجال التسويق العقاري وإدارة الأملاك والمزادات العلنية , تقدم المؤسسة خدمات متنوعة للعملاء الذين يبحثون عن شراء أو بيع أو استئجار العقارات السكنية والتجارية وإقامة المزادات العلنية تعمل أوال المتحدة العقارية على تسهيل عملية البحث عن العقارات المناسبة لعملائها من خلال توفير قاعدة بيانات شاملة تحتوي على مجموعة واسعة من الخيارات العقارية



# مزاد صفوة سكاكا

تعلن مؤسسة أوال المتحدة العقارية عن البيع  
بالمزاد العلني الإلكتروني الحضوري بإشراف  
مركز الإسناد والتصفية (إنفاذ) وبقرار من  
محكمة التنفيذ

الساعة 04:30 مساءً



2024/10/15 - 1446/04/12

يبدأ الثلاثاء



2024/10/16 - 1446/04/13

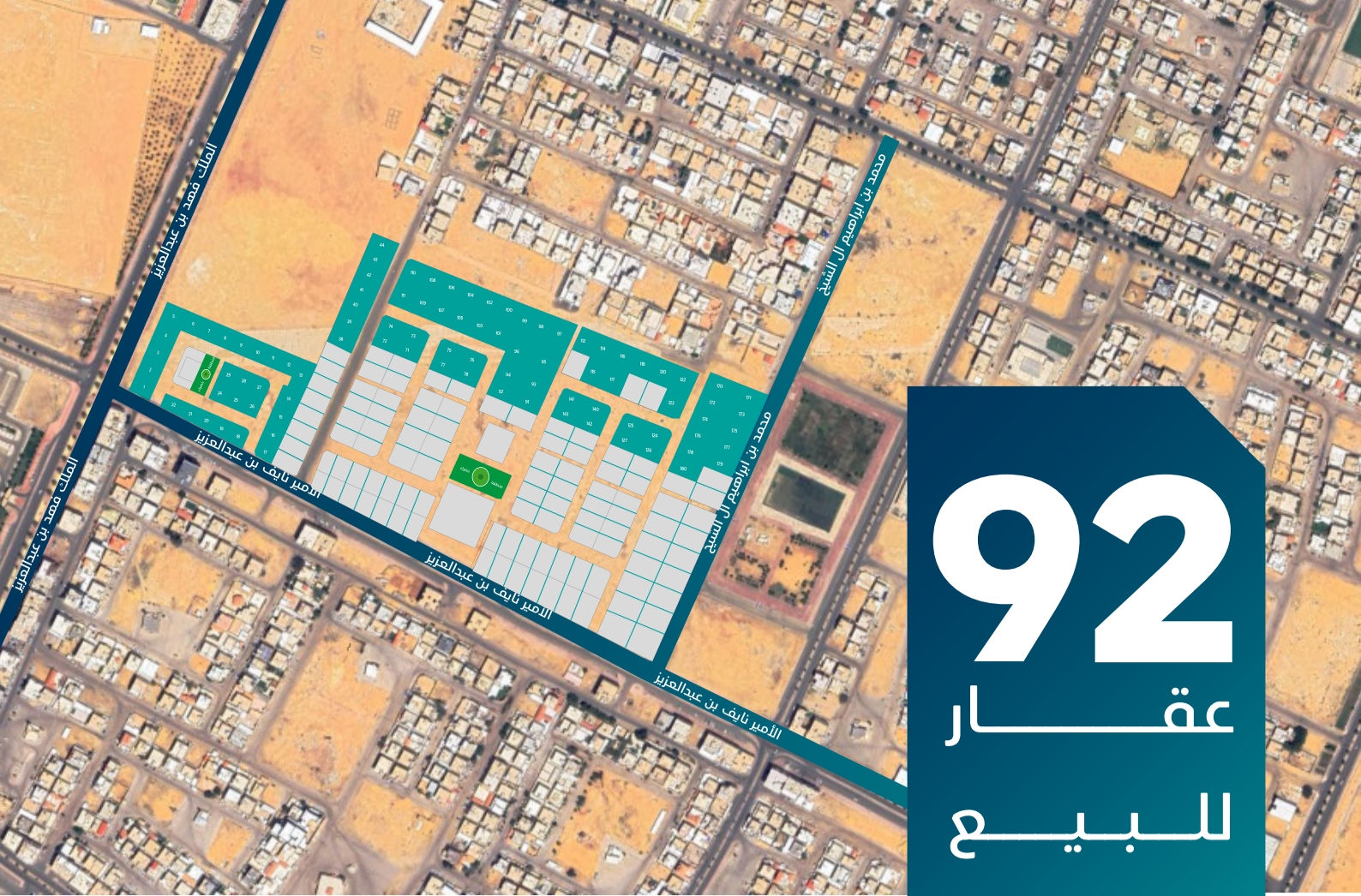
ينتهي الأربعاء

إلكترونياً عبر منصة الدال للمزادات



حضورياً قاعة الحناء بفندق النزل بسكاكا





# 92

عقار  
للبيع  
بالمزاد  
العنفي

مخطط متكامل

على مساحة 62,428.59 م<sup>2</sup>

مخطط على ثلاث واجهات في مدينة سكاكا حي الناصرية يقع على طريق الأمير نايف بن عبد العزيز، في منطقة حيوية قريبة من الخدمات العامة وتتمتع عقارات المخطط بمساحة رحبة وملهمة لعمل مشاريع تجارية او سكنية واعدة

## فرص تجارية وسكنية

بمساحات تبدأ من 420 م<sup>2</sup> إلى 1222 م<sup>2</sup>



رقم المخطط  
1420/2/1/46

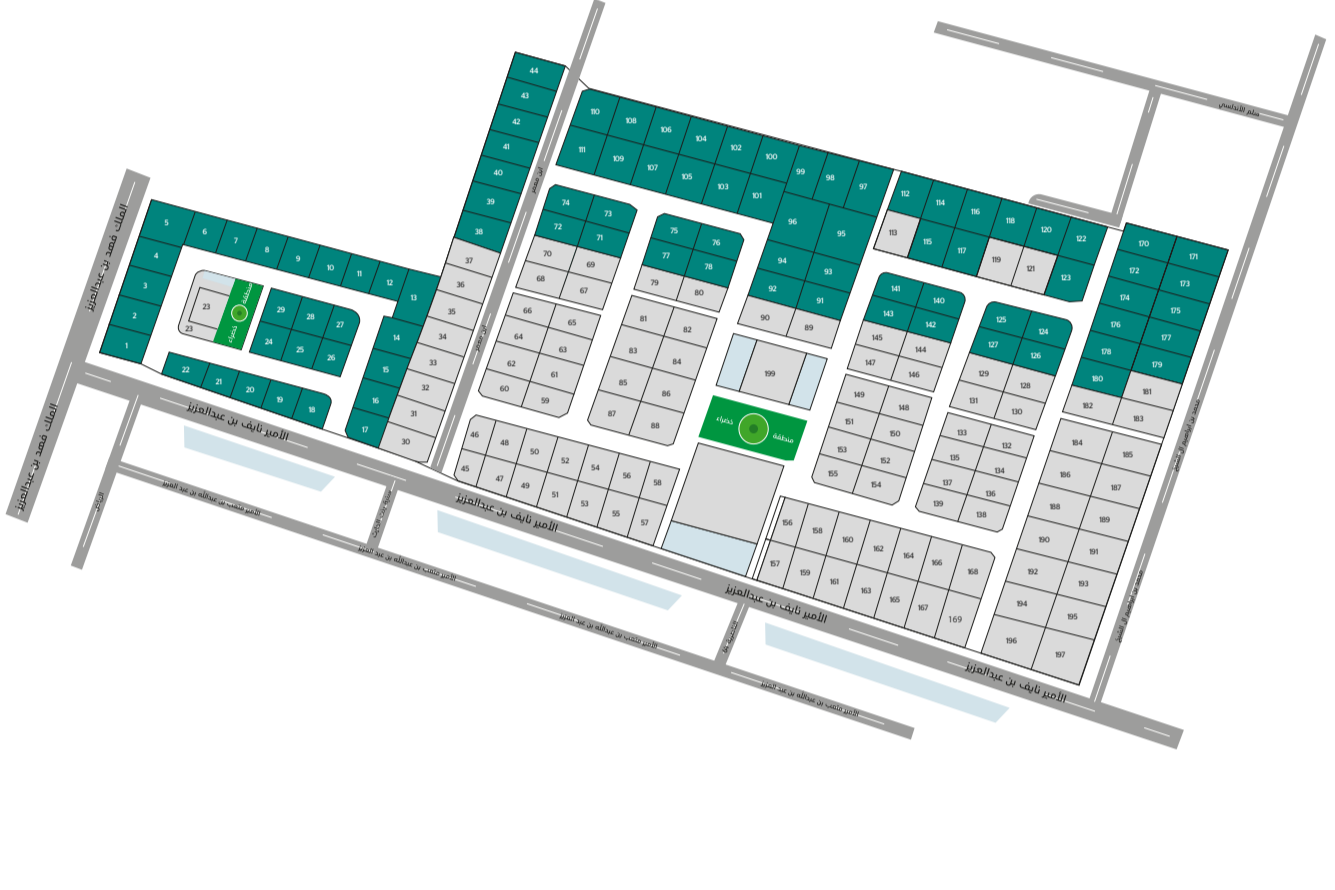


الحي  
الناصرية



المدينة  
سكاكا

## مخطط القطع



ليس ضمن المزاد

لبيع داخل المزاد

## 92 عقار سكني تجاري

# 81

قطعة سكنية

# 11

قطعة تجارية



## أبرز الطرق والمعالم

2.6 كم مستشفى الملك عبدالعزيز التخصصي

1.9 كم طريق الملك فهد

5.3 كم مول بوليفارد الجوف

3.5 كم الجوف بلازا



اضغط هنا

## شاهد التصوير الجوي للعقارات



اضغط هنا للوصول للموقع



الراغبين في شراء البلوكات

يحدد بيع المخطط سواء (بلكات أو قطع) من قبل لجنة البيع في يوم المزاد

# جدول العقارات

## 01 ارض تجارية

01

شمالاً قطعة رقم 2  
جنوباً شارع عرض 30 م  
شرقاً شارع عرض 15 م + شطفة بطول 5.63 م  
غرباً شارع الملك فهد بعرض 40 م

الحدود

697.44

المساحة م<sup>2</sup>

341502007903

رقم الصك

50,000

شيك الدخول

1

رقم القطعة



اضغط هنا للرفع المساحي

معلومات إضافية

استخدام العقار حسب الصك ومخطط بلدي (سكني) وحسب الطبيعة  
سكني تجاري وطبقا لامانة منطقة الجوف طريق الملك فهد طريق تجاري  
وشارع الامير نايف من ميدان التقنيه الى طريق الملك فهد تجاري ايضا

جنوباً  
25

شمالاً  
29.82

غرباً  
22.6

شرقاً  
21.65

الأطوال

## 02 ارض تجارية

02

شمالاً قطعة رقم 3  
جنوباً قطعة رقم 1  
شرقاً شارع عرض 15 م  
غرباً شارع عرض 40 م

الحدود

687.92

المساحة م<sup>2</sup>

341506010188

رقم الصك

50,000

شيك الدخول

2

رقم القطعة



اضغط هنا للرفع المساحي

معلومات إضافية

استخدام العقار حسب الصك ومخطط بلدي (سكني) وحسب الطبيعة  
سكني تجاري وطبقا لامانة منطقة الجوف طريق الملك فهد طريق تجاري  
وشارع الامير نايف من ميدان التقنيه الى طريق الملك فهد تجاري ايضا

جنوباً  
29.82

شمالاً  
30

غرباً  
23

شرقاً  
23

الأطوال



أوال المتحدة الصفارية  
AWAAL UNITED REAL ESTATE

إنفاذ  
Infath

## ارض تجارية

# 03

شمالاً قطعة رقم 4  
جنوباً قطعة رقم 2  
شرقاً شارع عرض 15م  
غرباً شارع عرض 40م

الحدود

رقم الصك 941506010187  
المساحة م<sup>2</sup> 689.07  
رقم القطعة 3  
شيك الدخول 50,000



اضغط هنا للرفع المساحي

معلومات إضافية

استخدام العقار حسب الصك ومخطط بلدي (سكني) وحسب الطبيعة سكني تجاري وطبقا لامانة منطقة الجوف طريق الملك فهد طريق تجاري وشارع الامير نايف من ميدان التقنيه الى طريق الملك فهد تجاري ايضا

شمالاً 29.92  
جنوباً 30  
شرقاً 23  
غرباً 23

الأتطول

## ارض تجارية

# 04

شمالاً قطعة رقم 5  
جنوباً قطعة رقم 3  
شرقاً شارع عرض 15م  
غرباً شارع الملك فهد بعرض 40م

الحدود

رقم الصك 741502007897  
المساحة م<sup>2</sup> 686.99  
رقم القطعة 4  
شيك الدخول 50,000



اضغط هنا للرفع المساحي

معلومات إضافية

استخدام العقار حسب الصك ومخطط بلدي (سكني) وحسب الطبيعة سكني تجاري وطبقا لامانة منطقة الجوف طريق الملك فهد طريق تجاري وشارع الامير نايف من ميدان التقنيه الى طريق الملك فهد تجاري ايضا - يوجد اختلاف في طول الحد الشمالي حسب الصك 29.92 وحسب الطبيعة 29.82

شمالاً 29.92  
جنوباً 29.92  
شرقاً 23  
غرباً 23

الأتطول

## ارض تجارية

# 05

شمالاً قطعة رقم 98+99 من مخطط الأمير فيصل  
جنوباً قطعة رقم 4  
شرقاً قطعة رقم 6 وشارع عرض 15م  
غرباً شارع الملك فهد بعرض 40م

الحدود

رقم الصك 341506010169  
المساحة م<sup>2</sup> 895.46  
رقم القطعة 5  
شيك الدخول 50,000



اضغط هنا للرفع المساحي

معلومات إضافية

استخدام العقار حسب الصك ومخطط بلدي (سكني) وحسب الطبيعة سكني تجاري وطبقا لامانة منطقة الجوف طريق الملك فهد طريق تجاري وشارع الامير نايف من ميدان التقنيه الى طريق الملك فهد تجاري ايضا

شمالاً 29.85  
جنوباً 29.82  
شرقاً 30  
غرباً 30

الأتطول



## 06 ارض سكنية

شمالاً قطعة رقم 97+98 من مخطط الأمير فيصل  
جنوباً شارع عرض 15م  
شرقاً قطعة رقم 7  
غرباً قطعة رقم 5

الحدود

رقم الصك 741506010074  
المساحة م<sup>2</sup> 622.35  
رقم القطعة 6  
شيك الدخول 20,000




اضغط هنا للرفع المساحي

معلومات إضافية

شمالاً 23  
جنوباً 23.03  
شرقاً 27.1  
غرباً 27

الأنطوال



## 07 ارض سكنية

شمالاً قطعة رقم 76+97 من مخطط الأمير فيصل  
جنوباً شارع عرض 15 م  
شرقاً قطعة رقم 8  
غرباً قطعة رقم 6

الحدود

رقم الصك 741506010080  
المساحة م<sup>2</sup> 569.35  
رقم القطعة 7  
شيك الدخول 20,000



اضغط هنا للرفع المساحي

معلومات إضافية

شمالاً 21  
جنوباً 21.02  
شرقاً 27.1  
غرباً 27.1

الأنطوال

الحد الشمالي حسب الصك قطعة رقم 76 + 97 من مخطط الأمير فيصل  
وحسب الطبيعة قطعة رقم 96 + 97 من مخطط الأمير فيصل

## 08 ارض سكنية

شمالاً قطعة رقم 95+96 من مخطط الأمير فيصل  
جنوباً شارع عرض 15 م  
شرقاً قطعة رقم 9  
غرباً قطعة رقم 7

الحدود

رقم الصك 941506010057  
المساحة م<sup>2</sup> 581.11  
رقم القطعة 8  
شيك الدخول 20,000




اضغط هنا للرفع المساحي

معلومات إضافية

شمالاً 22  
جنوباً 21.02  
شرقاً 27  
غرباً 27.1

الأنطوال



## 09 ارض سكنية

شمالاً قطعة رقم 94+95 من مخطط الأمير فيصل  
جنوباً شارع عرض 15م  
شرقاً قطعة رقم 10  
غرباً قطعة رقم 8

الحدود

رقم الصك 841506010063  
المساحة 2م 596.66  
رقم القطعة 9  
شيك الدخول 20,000

معلومات إضافية

اضغط هنا للرفع المساحي

شمالاً 22  
جنوباً 22.05

شرقاً 27.2  
غرباً 27

الأنطوال

## 10 ارض سكنية

شمالاً قطعة رقم 93+94 من مخطط الأمير فيصل  
جنوباً شارع عرض 15 م  
شرقاً قطعة رقم 11  
غرباً قطعة رقم 9

الحدود

رقم الصك 941506009975  
المساحة 2م 595.36  
رقم القطعة 10  
شيك الدخول 20,000

معلومات إضافية

اضغط هنا للرفع المساحي

شمالاً 22  
جنوباً 21.95

شرقاً 27  
غرباً 27.2

الأنطوال

## 11 ارض سكنية

شمالاً قطعة رقم 92+93 من مخطط الأمير فيصل  
جنوباً شارع عرض 15م  
شرقاً قطعة رقم 12  
غرباً قطعة رقم 10

الحدود

رقم الصك 441506009974  
المساحة 2م 541.7  
رقم القطعة 11  
شيك الدخول 20,000

معلومات إضافية

اضغط هنا للرفع المساحي

شمالاً 20  
جنوباً 20.1

شرقاً 27.05  
غرباً 27

الأنطوال



## 12 ارض سكنية

شمالاً قطعة رقم 95 من مخطط الأمير فيصل  
جنوباً شارع عرض 15م  
شرقاً قطعة رقم 13  
غرباً قطعة رقم 11

الحدود

رقم الصك 341506009976  
رقم القطعة 12  
المساحة م<sup>2</sup> 540.29  
شيك الدخول 20,000



اضغط هنا للرفع المساحي

معلومات إضافية

الحد الشمالي حسب الصك (قطعة رقم 95 من مخطط الأمير فيصل) وحسب الطبيعة (قطعة رقم 91 وقطعه رقم 92 من مخطط الأمير فيصل)

جنوباً ◀  
20

شمالاً ▶  
20

غرباً ▲  
27.05

شرقاً ▲  
27

الأتطول

## 13 ارض سكنية

شمالاً قطعة رقم 91 من مخطط الأمير فيصل  
جنوباً قطعة رقم 14  
شرقاً قطعة رقم 34+35+36  
غرباً قطعة رقم 12 + شارع عرض 15م

الحدود

رقم الصك 341506010066  
رقم القطعة 13  
المساحة م<sup>2</sup> 815.38  
شيك الدخول 20,000



اضغط هنا للرفع المساحي

معلومات إضافية

طول الحد الجنوبي حسب الصك (20.055م) وحسب الطبيعة بطول (20.55م) المساحة حسب الصك (2م815.38) وحسب الطبيعة (2م815.55)

جنوباً ◀  
20.055

شمالاً ▶  
20.28

غرباً ▲  
39.8

شرقاً ▲  
40.01

الأتطول

## 14 ارض سكنية

شمالاً قطعة رقم 13 + شارع عرض 15م  
جنوباً قطعة رقم 15  
شرقاً قطعة رقم 33+34  
غرباً شارع عرض 15م + شطفة بطول 3.46م

الحدود

رقم الصك 241511000128  
رقم القطعة 14  
المساحة م<sup>2</sup> 631.39  
شيك الدخول 20,000



اضغط هنا للرفع المساحي

معلومات إضافية

جنوباً ◀  
25.25

شمالاً ▶  
23.88

غرباً ▲  
22

شرقاً ▲  
25

الأتطول



## 15 ارض سكنية

شمالاً قطعة رقم 14  
جنوباً قطعة رقم 16  
شرقاً قطعة رقم 32+33  
غرباً شارع عرض 15م

الحدود

رقم الصك 541507011441  
رقم القطعة 15  
المساحة 2م 581.71  
شيك الدخول 20,000



اضغط هنا للرفع المساحي

معلومات إضافية

شمالاً 25.25  
جنوباً 25.28  
شرقاً 23  
غرباً 23.05

الأنطوال

## 16 ارض سكنية

شمالاً قطعة رقم 15  
جنوباً قطعة رقم 17  
شرقاً قطعة رقم 32+31  
غرباً شارع عرض 15م

الحدود

رقم الصك 341506010035  
رقم القطعة 16  
المساحة 2م 580.56  
شيك الدخول 20,000



اضغط هنا للرفع المساحي

معلومات إضافية

شمالاً 25.28  
جنوباً 25.2  
شرقاً 23  
غرباً 23.05

الأنطوال

## 17 ارض تجارية

شمالاً قطعة رقم 16  
جنوباً شارع عرض 30م + شطفة بطول 5.90م  
شرقاً قطعة رقم 30+31  
غرباً شارع عرض 15م

الحدود

رقم الصك 341506010031  
رقم القطعة 17  
المساحة 2م 560.14  
شيك الدخول 50,000



اضغط هنا للرفع المساحي

معلومات إضافية

شمالاً 25.2  
جنوباً 20.3  
شرقاً 23.6  
غرباً 18.6

الأنطوال

استخدام العقار حسب الصك ومخطط بلدي (سكني) وحسب الطبيعة سكني تجاري وطبقا لامانة منطقة الجوف طريق الملك فهد طريق تجاري وشارع الامير نايف من ميدان التقنيه الى طريق الملك فهد تجاري ايضا



## ارض تجارية

# 18

شمالاً شارع عرض 15م + شطفة بطول 4.20م  
جنوباً شارع عرض 30م + شطفة بطول 6.10م  
شرقاً شارع عرض 15م  
غرباً قطعة رقم 19

الحدود

رقم الصك 841511000125 المساحة 2م 467.7  
رقم القطعة 18 شيك الدخول 50,000



اضغط هنا للرفع المساحي

معلومات إضافية

استخدام العقار حسب الصك ومخطط بلدي (سكني) وحسب الطبيعة سكني تجاري .

شمالاً 17 جنوباً 15

شرقاً 17.9 غرباً 23.6

الأتطول

## ارض تجارية

# 19

شمالاً شارع عرض 15م  
جنوباً شارع عرض 30م  
شرقاً قطعة رقم 18  
غرباً قطعة رقم 20

الحدود

رقم الصك 441506010206 المساحة 2م 502.9  
رقم القطعة 19 شيك الدخول 50,000



اضغط هنا للرفع المساحي

معلومات إضافية

استخدام العقار حسب الصك ومخطط بلدي (سكني) وحسب الطبيعة سكني تجاري وطبقا لامانة منطقة الجوف طريق الملك فهد طريق تجاري وشارع الامير نايف من ميدان التقنيه الى طريق الملك فهد تجاري ايضا

شمالاً 22 جنوباً 22

شرقاً 23.6 غرباً 22.5

الأتطول

## ارض تجارية

# 20

شمالاً شارع عرض 15م  
جنوباً شارع عرض 30م  
شرقاً قطعة رقم 19  
غرباً قطعة رقم 21

الحدود

رقم الصك 841506010033 المساحة 2م 468.96  
رقم القطعة 20 شيك الدخول 50,000



اضغط هنا للرفع المساحي

معلومات إضافية

استخدام العقار حسب الصك ومخطط بلدي (سكني) وحسب الطبيعة سكني تجاري .

شمالاً 21.95 جنوباً 22

شرقاً 22.05 غرباً 20.7

الأتطول



## 21 ارض تجارية

شمالاً شارع عرض 15م  
جنوباً شارع عرض 30م  
شرقاً قطعة رقم 20  
غرباً قطعة رقم 22

الحدود

رقم الصك 941507011443  
رقم القطعة 21  
المساحة 2م 420.06  
شيك الدخول 50,000



اضغط هنا للرفع المساحي

معلومات إضافية

استخدام العقار حسب الصك ومخطط بلدي (سكني) وحسب الطبيعة سكني تجاري .  
المساحة حسب الصك (2م420.06) والمساحة حسب الطبيعة (2م 420.192)  
طول الضلع الشمالي حسب الصك (21.95م) وحسب الطبيعة (20.95م)

شمالاً 21.95  
جنوباً 21  
شرقاً 20.7  
غرباً 19.4

الأطوال

## 22 ارض تجارية

شمالاً شارع عرض 15م+ شطفة بطول 4.20م  
جنوباً شارع عرض 15م+ شطفة بطول 5.90م  
شرقاً قطعة رقم 21  
غرباً شارع عرض 15م

الحدود

رقم الصك 541511000126  
رقم القطعة 22  
المساحة 2م 540.98  
شيك الدخول 50,000



اضغط هنا للرفع المساحي

معلومات إضافية

استخدام العقار حسب الصك ومخطط بلدي (سكني) وحسب الطبيعة سكني تجاري .  
يوجد اختلاف في الحد الجنوبي حسب الصك شارع عرض 15م + وحسب الطبيعة شارع عرض 30م

شمالاً 27  
جنوباً 25  
شرقاً 19.4  
غرباً 11.7

الأطوال

## 23 ارض سكنية

شمالاً قطعة رقم 29  
جنوباً شارع عرض 15م  
شرقاً قطعة رقم 25  
غرباً ممر عرض 5 م بلية حديقة

الحدود

رقم الصك 341506010226  
رقم القطعة 24  
المساحة 2م 511.9  
شيك الدخول 20,000



اضغط هنا للرفع المساحي

معلومات إضافية

شمالاً 22.05  
جنوباً 21.9  
شرقاً 23.98  
غرباً 22.65

الأطوال



## 24 ارض سكنية

شمالاً قطعة رقم 28  
جنوباً شارع عرض 15م  
شرقاً قطعة رقم 26  
غرباً قطعة رقم 24

الحدود

رقم الصك 341502007923 المساحة 2م 538.83  
رقم القطعة 25 شيك الدخول 20,000

### معلومات إضافية

اضغط هنا للرفع المساحي

يوجد اختلاف في طول الحد الغربي حسب الصك (25.05م) وحسب الطبيعة (23.98م) الحد الغربي ذكر خطأ حسب الصك قطعة 26 وحسب الطبيعة قطعة 24.

يوجد اختلاف في المساحة حسب الصك 538.83 وحسب الطبيعة 538.965م

شمالاً 22  
جنوباً 22

شرقاً 25.05  
غرباً 25.05

الأتوال

## 25 ارض سكنية

شمالاً قطعة رقم 27  
جنوباً شارع عرض 15م + شطفة بطول 4.20م  
شرقاً شارع عرض 15م  
غرباً قطعة رقم 25

الحدود

رقم الصك 441506010034 المساحة 2م 493.25  
رقم القطعة 26 شيك الدخول 20,000

### معلومات إضافية

اضغط هنا للرفع المساحي

شمالاً 19.95  
جنوباً 16.9

شرقاً 22  
غرباً 25.05

الأتوال

## 26 ارض سكنية

شمالاً شارع عرض 15م + شطفة بطول 4.28م  
جنوباً قطعة رقم 26  
شرقاً شارع عرض 15م  
غرباً قطعة رقم 28

الحدود

رقم الصك 341507011442 المساحة 2م 493.88  
رقم القطعة 27 شيك الدخول 20,000

### معلومات إضافية

اضغط هنا للرفع المساحي

شمالاً 16.95  
جنوباً 19.95

شرقاً 21.95  
غرباً 24.95

الأتوال



## 27 ارض سكنية

شمالاً شارع عرض 15م  
جنوباً قطعة رقم 25  
شرقاً قطعة رقم 27  
غرباً قطعة رقم 29

الحدود

رقم الطك 341511000127  
المساحة 2م 559.94  
رقم القطعة 28  
شيك الدخول 20,000

معلومات إضافية

اضغط هنا للرفع المساحي

شمالاً 22  
جنوباً 22  
شرقاً 24.95  
غرباً 26

الأتطول

## 28 ارض سكنية

شمالاً شارع عرض 15م  
جنوباً قطعة رقم 24  
شرقاً قطعة رقم 28  
غرباً ممر يلية حديقة

الحدود

رقم الطك 341507011676  
المساحة 2م 585.81  
رقم القطعة 29  
شيك الدخول 20,000

معلومات إضافية

اضغط هنا للرفع المساحي

شمالاً 21.92  
جنوباً 22.05  
شرقاً 26  
غرباً 27.35

الأتطول

## 29 ارض سكنية

شمالاً قطعة رقم 39  
جنوباً قطعة رقم 37  
شرقاً شارع عرض 15م  
غرباً قطعة رقم 90+91 مخطط الأمير فيصل

الحدود

رقم الطك 441502007907  
المساحة 2م 803.25  
رقم القطعة 38  
شيك الدخول 20,000

معلومات إضافية

اضغط هنا للرفع المساحي

شمالاً 35  
جنوباً 35  
شرقاً 22.95  
غرباً 22.95

الأتطول



## 30 ارض سكنية

شمالاً قطعة رقم 40  
جنوباً قطعة رقم 38  
شرقاً شارع عرض 15م  
غرباً قطعة 90 من مخطط الأمير فيصل

جنوباً ◀ 35  
شمالاً ▶ 35.15  
غرباً ▲ 23  
شرقاً ▲ 22.9

الحدود

الأتطول

رقم الصك 341506010060  
المساحة 2م 804.91  
رقم القطعة 39  
شيك الدخول 20,000



اضغط هنا للرفع المساحي

معلومات إضافية

الحد الغربي حسب الصك قطعة رقم 90 من مخطط الأمير فيصل وحسب الطبيعة قطعة رقم 90 + 89 من مخطط الامير فيصل .

## 31 ارض سكنية

شمالاً قطعة رقم 41  
جنوباً قطعة رقم 39  
شرقاً شارع عرض 15م  
غرباً قطعة رقم 89 من مخطط الأمير فيصل

جنوباً ◀ 35.15  
شمالاً ▶ 35.1  
غرباً ▲ 20  
شرقاً ▲ 20.05

الحدود

الأتطول

رقم الصك 941506010061  
المساحة 2م 703.36  
رقم القطعة 40  
شيك الدخول 20,000



اضغط هنا للرفع المساحي

معلومات إضافية

## 32 ارض سكنية

شمالاً قطعة رقم 42  
جنوباً قطعة رقم 40  
شرقاً شارع عرض 15م  
غرباً قطعة رقم 89+88 من مخطط الأمير فيصل

جنوباً ◀ 35.1  
شمالاً ▶ 35.2  
غرباً ▲ 19.98  
شرقاً ▲ 19.95

الحدود

الأتطول

رقم الصك 441506010058  
المساحة 2م 701.71  
رقم القطعة 41  
شيك الدخول 20,000



اضغط هنا للرفع المساحي

معلومات إضافية



## 33 ارض سكنية

شمالاً قطعة رقم 43	الحدود	704	المساحة م <sup>2</sup>	341506010068	رقم الصك
جنوباً قطعة رقم 41					
شرقاً شارع عرض 15م		20,000	شيك الدخول	42	رقم القطعة
غرباً قطعة رقم 87+88 من مخطط الأمير فيصل					



اضغط هنا للرفع المساحي

معلومات إضافية

جنوباً	شمالاً
35.2	35.2
غرباً	شرقاً
20	20

الأنطوال

## 34 ارض سكنية

شمالاً قطعة رقم 44	الحدود	703.46	المساحة م <sup>2</sup>	341506010064	رقم الصك
جنوباً قطعة رقم 42					
شرقاً شارع عرض 15م		20,000	شيك الدخول	43	رقم القطعة
غرباً قطعة رقم 86+87 من مخطط الأمير فيصل					



اضغط هنا للرفع المساحي

معلومات إضافية

جنوباً	شمالاً
35.02	35.06
غرباً	شرقاً
20.5	20

الأنطوال

## 35 ارض سكنية

شمالاً قطعة رقم 17 من مخطط عبد الرحمن	الحدود	700.97	المساحة م <sup>2</sup>	441506010069	رقم الصك
جنوباً قطعة رقم 43					
شرقاً شارع عرض 15م		20,000	شيك الدخول	44	رقم القطعة
غرباً قطعة رقم 85+86 من الأمير فيصل					



اضغط هنا للرفع المساحي

معلومات إضافية

جنوباً	شمالاً
35.06	35.04
غرباً	شرقاً
20	20

الأنطوال



## 36 ارض سكنية

شمالاً قطعة رقم 73  
جنوباً قطعة رقم 96  
شرقاً شارع عرض 15م  
غرباً قطعة رقم 72

الحدود

رقم الصك 741506010071 المساحة 2م 593.24  
رقم القطعة 71 شيك الدخول 20,000



اضغط هنا للرفع المساحي

معلومات إضافية

تم ذكر الحد الجنوبي في الصك قطعة رقم 96 وحسب الطبيعة  
قطعة 69

شمالاً ▶ 26.63  
جنوباً ◀ 29.7  
شرقاً ▲ 20  
غرباً ▲ 19.97

الأطوال

## 37 ارض سكنية

شمالاً قطعة رقم 74  
جنوباً قطعة رقم 70  
شرقاً قطعة رقم 71  
غرباً شارع عرض 15م

الحدود

رقم الصك 541506010070 المساحة 2م 603.09  
رقم القطعة 72 شيك الدخول 20,000



اضغط هنا للرفع المساحي

معلومات إضافية

شمالاً ▶ 29.9  
جنوباً ◀ 30.08  
شرقاً ▲ 19.97  
غرباً ▲ 20.25

الأطوال

## 38 ارض سكنية

شمالاً شارع عرض 15م + شطفة بطول 4.06م  
جنوباً قطعة رقم 71  
شرقاً شارع عرض 15م  
غرباً قطعة رقم 74

الحدود

رقم الصك 241506010081 المساحة 2م 592.78  
رقم القطعة 73 شيك الدخول 20,000



اضغط هنا للرفع المساحي

معلومات إضافية

يوجد اختلاف في طول الضلع الشمالي حسب الصك (29.62م) وحسب الطبيعة (26.94م) يوجد اختلاف في طول الضلع الجنوبي حسب الصك (29.62م) وحسب الطبيعة (29.63م)

شمالاً ▶ 29.62  
جنوباً ◀ 29.62  
شرقاً ▲ 17.36  
غرباً ▲ 19.96

الأطوال



## 39 ارض سكنية

شمالاً شارع عرض 15م  
جنوباً قطعة رقم 72  
شرقاً قطعة رقم 73  
غرباً شارع عرض 15م + شطفة بطول 4.13م

الحدود

رقم الصك 441506010073 المساحة 2م<sup>2</sup> 586.15

رقم القطعة 74 شيك الدخول 20,000



اضغط هنا للرفع المساحي

معلومات إضافية

جنوباً 29.9

شمالاً 27

الأنطوال

غرباً 16.53

شرقاً 19.96

## 40 ارض سكنية

شمالاً شارع عرض 15م  
جنوباً قطعة رقم 77  
شرقاً قطعة رقم 76  
غرباً شارع عرض 15م

الحدود

رقم الصك 441506010067 المساحة 2م<sup>2</sup> 591.74

رقم القطعة 75 شيك الدخول 20,000



اضغط هنا للرفع المساحي

معلومات إضافية

جنوباً 30.1

شمالاً 26.9

الأنطوال

غرباً 16.94

شرقاً 19.76

الحد الغربي حسب الصك (6.94م) وحسب الطبيعة (6.94م + شطفة (4.25م)

## 41 ارض سكنية

شمالاً شارع عرض 15م  
جنوباً قطعة رقم 78  
شرقاً شارع عرض 15م + شطفة بطول 4.23م  
غرباً قطعة رقم 75

الحدود

رقم الصك 441506010012 المساحة 2م<sup>2</sup> 591.38

رقم القطعة 76 شيك الدخول 20,000



اضغط هنا للرفع المساحي

معلومات إضافية

جنوباً 29.95

شمالاً 27.05

الأنطوال

غرباً 19.76

شرقاً 16.94



## 42 ارض سكنية

شمالاً قطعة رقم 75  
جنوباً قطعة رقم 79  
شرقاً قطعة رقم 78  
غرباً شارع عرض 15م

الحدود

رقم الطك 741502007784  
المساحة 2م 606.74  
رقم القطعة 77  
شيك الدخول 20,000

معلومات إضافية

اضغط هنا للرفع المساحي

شمالاً 30.1  
جنوباً 29.95  
شرقاً 20.06  
غرباً 20.33

الأطوال

## 43 ارض سكنية

شمالاً قطعة رقم 76  
جنوباً قطعة رقم 80  
شرقاً شارع عرض 15م  
غرباً قطعة رقم 77

الحدود

رقم الطك 341506010013  
المساحة 2م 599.59  
رقم القطعة 78  
شيك الدخول 20,000

معلومات إضافية

اضغط هنا للرفع المساحي

شمالاً 29.94  
جنوباً 29.97  
شرقاً 19.96  
غرباً 20.06

الأطوال

## 44 ارض سكنية

شمالاً قطعة رقم 93  
جنوباً قطعة رقم 89  
شرقاً شارع عرض 15م  
غرباً قطعة رقم 92

الحدود

رقم الطك 241502007778  
المساحة 2م 703.54  
رقم القطعة 91  
شيك الدخول 20,000

معلومات إضافية

اضغط هنا للرفع المساحي

شمالاً 31.9  
جنوباً 32.02  
شرقاً 22  
غرباً 22

الأطوال



## 45 ارض سكنية

شمالاً قطعة رقم 94  
جنوباً قطعة رقم 90  
شرقاً قطعة رقم 91  
غرباً شارع عرض 15م

الحدود

رقم الطك 341506010014  
رقم القطعة 92  
المساحة 2م 725.82  
شيك الدخول 20,000

معلومات إضافية

اضغط هنا للرفع المساحي

شمالاً 32.97  
جنوباً 33  
شرقاً 22  
غرباً 22

الأطوال

## 46 ارض سكنية

شمالاً قطعة رقم 95  
جنوباً قطعة رقم 91  
شرقاً شارع عرض 15م  
غرباً قطعة رقم 94

الحدود

رقم الطك 241502007792  
رقم القطعة 93  
المساحة 2م 703.22  
شيك الدخول 20,000

معلومات إضافية

اضغط هنا للرفع المساحي

شمالاً 32  
جنوباً 31.9  
شرقاً 22.04  
غرباً 21.98

الأطوال

## 47 ارض سكنية

شمالاً قطعة رقم 96  
جنوباً قطعة رقم 92  
شرقاً قطعة رقم 93  
غرباً شارع عرض 15م

الحدود

رقم الطك 741506010020  
رقم القطعة 94  
المساحة 2م 722.69  
شيك الدخول 20,000

معلومات إضافية

اضغط هنا للرفع المساحي

شمالاً 32.93  
جنوباً 32.97  
شرقاً 21.98  
غرباً 21.86

الأطوال



## 48 ارض سكنية

شمالاً قطعة رقم 97+98  
جنوباً قطعة رقم 93  
شرقاً ممر عرض 15م + شارع عرض 15م  
غرباً قطعة رقم 96

الحدود

رقم الصك 341502007766  
المساحة 2م 1186,69  
رقم القطعة 95  
شيك الدخول 20,000



اضغط هنا للرفع المساحي

معلومات إضافية

تم ذكر عرض الممر الشرقي في الصك 15 م وفي الطبيعة  
عرض الممر 5 م

شمالاً 32.05  
جنوباً 32  
شرقاً 36.93  
غرباً 37.1

الأنطوال

## 49 ارض سكنية

شمالاً قطعة رقم 98+99  
جنوباً قطعة رقم 94  
شرقاً قطعة رقم 95  
غرباً قطعة رقم 101 + شارع عرض 15م

الحدود

رقم الصك 741506009995  
المساحة 2م 1222,4  
رقم القطعة 96  
شيك الدخول 20,000



اضغط هنا للرفع المساحي

معلومات إضافية

شمالاً 32.87  
جنوباً 32.93  
شرقاً 37.1  
غرباً 37.18

الأنطوال

## 50 ارض سكنية

شمالاً شارع عرض 15م  
جنوباً قطعة رقم 95  
شرقاً ممر عرض 5م  
غرباً قطعة رقم 98

الحدود

رقم الصك 741502007767  
المساحة 2م 850.31  
رقم القطعة 97  
شيك الدخول 20,000



اضغط هنا للرفع المساحي

معلومات إضافية

شمالاً 23  
جنوباً 23  
شرقاً 37  
غرباً 36.94

الأنطوال



## 51 ارض سكنية

شمالاً شارع عرض 15 م  
جنوباً قطعة رقم 95+96  
شرقاً قطعة رقم 97  
غرباً قطعة رقم 99

الحدود

رقم الطك 241506009996  
المساحة 2م 815.6  
رقم القطعة 98  
شيك الدخول 20,000

معلومات إضافية

اضغط هنا للرفع المساحي

شمالاً 22.03  
جنوباً 22.05  
شرقاً 36.94  
غرباً 37.05

الأطوال

## 52 ارض سكنية

شمالاً شارع عرض 15م  
جنوباً قطعة رقم 96  
شرقاً قطعة رقم 98  
غرباً قطعة رقم 100+101

الحدود

رقم الطك 741502007768  
المساحة 2م 738.32  
رقم القطعة 99  
شيك الدخول 20,000

معلومات إضافية

اضغط هنا للرفع المساحي

شمالاً 19.94  
جنوباً 19.9  
شرقاً 37.05  
غرباً 37.08

الأطوال

## 53 ارض سكنية

شمالاً شارع عرض 15م  
جنوباً قطعة رقم 101  
شرقاً قطعة رقم 99  
غرباً قطعة رقم 102

الحدود

رقم الطك 441506009997  
المساحة 2م 750.69  
رقم القطعة 100  
شيك الدخول 20,000

معلومات إضافية

اضغط هنا للرفع المساحي

شمالاً 25  
جنوباً 25  
شرقاً 30.02  
غرباً 30

الأطوال



## 54 ارض سكنية

شمالاً قطعة رقم 100  
جنوباً شارع عرض 15  
شرقاً قطعة رقم 99+96  
غرباً قطعة رقم 103

الحدود

رقم الطك 441502007772  
المساحة 2م<sup>2</sup> 751.36  
رقم القطعة 101  
شيك الدخول 20,000

معلومات إضافية

اضغط هنا للرفع المساحي

شمالاً 25  
جنوباً 25.04  
شرقاً 30.02  
غرباً 30

الأطوال

## 55 ارض سكنية

شمالاً شارع عرض 15 م  
جنوباً قطعة رقم 103  
شرقاً قطعة رقم 100  
غرباً قطعة رقم 104

الحدود

رقم الطك 541506009998  
المساحة 2م<sup>2</sup> 750  
رقم القطعة 102  
شيك الدخول 20,000

معلومات إضافية

اضغط هنا للرفع المساحي

شمالاً 25  
جنوباً 25  
شرقاً 30  
غرباً 30

الأطوال

## 56 ارض سكنية

شمالاً قطعة رقم 102  
جنوباً شارع عرض 15 م  
شرقاً قطعة رقم 101  
غرباً قطعة رقم 105

الحدود

رقم الطك 241502007769  
المساحة 2م<sup>2</sup> 750.07  
رقم القطعة 103  
شيك الدخول 20,000

معلومات إضافية

اضغط هنا للرفع المساحي

شمالاً 25  
جنوباً 25.06  
شرقاً 30  
غرباً 29.9

الأطوال



## 57 ارض سكنية

شمالاً شارع عرض 15م  
جنوباً قطعة رقم 105  
شرقاً قطعة رقم 102  
غرباً قطعة رقم 106

الحدود

رقم الصك 341506009999 المساحة 2م<sup>2</sup> 750  
رقم القطعة 104 شيك الدخول 20,000



اضغط هنا للرفع المساحي

معلومات إضافية

الحد الجنوبي حسب الصك (25 م) وحسب الطبيعة (24.94م)  
المساحة حسب الصك (2م<sup>2</sup>750) وحسب الطبيعة (2م<sup>2</sup>749.1)

جنوباً  
25

شمالاً  
25

غرباً  
30

شرقاً  
30

الأطوال

## 58 ارض سكنية

شمالاً قطعة رقم 104  
جنوباً شارع عرض 15م  
شرقاً قطعة رقم 103  
غرباً قطعة رقم 107

الحدود

رقم الصك 241502007770 المساحة 2م<sup>2</sup> 746.24  
رقم القطعة 105 شيك الدخول 20,000



اضغط هنا للرفع المساحي

معلومات إضافية

يوجد اختلاف في طول الحد الشمالي حسب الصك (25م) وحسب الطبيعة (24.94م) يوجد اختلاف في المساحة حسب الصك (2م<sup>2</sup>746.24) وحسب الطبيعة (2م<sup>2</sup>745.346)

جنوباً  
25

شمالاً  
25

غرباً  
29.8

شرقاً  
29.9

الأطوال

## 59 ارض سكنية

شمالاً شارع عرض 15م  
جنوباً قطعة رقم 107  
شرقاً قطعة رقم 104  
غرباً قطعة رقم 108

الحدود

رقم الصك 341506010000 المساحة 2م<sup>2</sup> 750.69  
رقم القطعة 106 شيك الدخول 20,000



اضغط هنا للرفع المساحي

معلومات إضافية

جنوباً  
24.97

شمالاً  
25.05

غرباً  
30

شرقاً  
30

الأطوال



## 60 ارض سكنية

شمالاً قطعة رقم 106  
جنوباً شارع عرض 15 م  
شرقاً قطعة رقم 105  
غرباً قطعة رقم 109

الحدود

رقم الصك 941502007771 المساحة 2م 746.42  
رقم القطعة 107 شيك الدخول 20,000

معلومات إضافية

اضغط هنا للرفع المساحي

شمالاً 24.97  
جنوباً 25  
شرقاً 29.8  
غرباً 29.95

الأطوال

## 61 ارض سكنية

شمالاً شارع عرض 15 م  
جنوباً قطعة رقم 109  
شرقاً قطعة رقم 106  
غرباً قطعة رقم 110

الحدود

رقم الصك 741502007786 المساحة 2م 750  
رقم القطعة 108 شيك الدخول 20,000

معلومات إضافية

اضغط هنا للرفع المساحي

شمالاً 25  
جنوباً 25  
شرقاً 30  
غرباً 30

الأطوال

## 62 ارض سكنية

شمالاً قطعة رقم 108  
جنوباً شارع عرض 15 م  
شرقاً قطعة رقم 107  
غرباً قطعة رقم 111

الحدود

رقم الصك 841506010011 المساحة 2م 749.23  
رقم القطعة 109 شيك الدخول 20,000

معلومات إضافية

اضغط هنا للرفع المساحي

شمالاً 25  
جنوباً 25.06  
شرقاً 29.95  
غرباً 29.9

الأطوال



## 63 ارض سكنية

شمالاً شارع عرض 15م + شطفة بطول 4.20م  
جنوباً قطعة رقم 111  
شرقاً قطعة رقم 108  
غرباً شارع عرض 15م

الحدود

رقم الصك 441506010380  
رقم القطعة 110  
المساحة 2م<sup>2</sup> 745.37  
شيك الدخول 20,000



اضغط هنا للرفع المساحي

معلومات إضافية

شمالاً 21.94  
جنوباً 25

شرقاً 30  
غرباً 27.06

الأطوال

## 64 ارض سكنية

شمالاً قطعة رقم 110  
جنوباً شارع عرض 15م + شطفة بطول 4.20م  
شرقاً قطعة رقم 109  
غرباً شارع عرض 15م

الحدود

رقم الصك 341502007783  
رقم القطعة 111  
المساحة 2م<sup>2</sup> 744.16  
شيك الدخول 20,000



اضغط هنا للرفع المساحي

معلومات إضافية

شمالاً 25  
جنوباً 21.95

شرقاً 29.9  
غرباً 27.05

الأطوال

## 65 ارض سكنية

شمالاً شارع عرض 15م  
جنوباً قطعة رقم 113  
شرقاً قطعة رقم 114  
غرباً ممر 5م

الحدود

رقم الصك 341506010010  
رقم القطعة 112  
المساحة 2م<sup>2</sup> 722.4  
شيك الدخول 20,000



اضغط هنا للرفع المساحي

معلومات إضافية

شمالاً 24  
جنوباً 24

شرقاً 30.1  
غرباً 30.1

الأطوال



## 66 ارض سكنية

شمالاً شارع عرض 15م  
جنوباً قطعة رقم 115  
شرقاً قطعة رقم 116  
غرباً قطعة رقم 112

الحدود

رقم الصك 441506010260 المساحة 2م 724.48  
رقم القطعة 114 شيك الدخول 20,000

معلومات إضافية

اضغط هنا للرفع المساحي

شمالاً 23.97  
جنوباً 24  
شرقاً 30.1  
غرباً 30.1

الأطوال

## 67 ارض سكنية

شمالاً قطعة رقم 114  
جنوباً شارع عرض 15م  
شرقاً قطعة رقم 117  
غرباً قطعة رقم 113

الحدود

رقم الصك 341506010001 المساحة 2م 721.4  
رقم القطعة 115 شيك الدخول 20,000

معلومات إضافية

اضغط هنا للرفع المساحي

شمالاً 24  
جنوباً 24.03  
شرقاً 30.06  
غرباً 30

الأطوال

## 68 ارض سكنية

شمالاً شارع عرض 15م  
جنوباً قطعة رقم 117  
شرقاً قطعة رقم 118  
غرباً قطعة رقم 114

الحدود

رقم الصك 341502007775 المساحة 2م 723.3  
رقم القطعة 116 شيك الدخول 20,000

معلومات إضافية

اضغط هنا للرفع المساحي

شمالاً 24.06  
جنوباً 24  
شرقاً 30.1  
غرباً 30.1

الأطوال



## 69 ارض سكنية

شمالاً قطعة رقم 116  
جنوباً شارع عرض 15 م  
شرقاً قطعة رقم 119  
غرباً قطعة رقم 115

الحدود

رقم الطك 741506010002  
المساحة 2م 723.35  
رقم القطعة 117  
شيك الدخول 20,000

معلومات إضافية

اضغط هنا للرفع المساحي

شمالاً 24  
جنوباً 24.04  
شرقاً 30.15  
غرباً 30.06

الأطوال

## 70 ارض سكنية

شمالاً شارع عرض 15 م  
جنوباً قطعة رقم 119  
شرقاً قطعة رقم 120  
غرباً قطعة رقم 116

الحدود

رقم الطك 741502007776  
المساحة 2م 721.79  
رقم القطعة 118  
شيك الدخول 20,000

معلومات إضافية

اضغط هنا للرفع المساحي

شمالاً 24  
جنوباً 24  
شرقاً 30.03  
غرباً 30.1

الأطوال

## 71 ارض سكنية

شمالاً شارع عرض 15 م  
جنوباً قطعة رقم 121  
شرقاً قطعة رقم 122  
غرباً قطعة رقم 118

الحدود

رقم الطك 341502007773  
المساحة 2م 719.09  
رقم القطعة 120  
شيك الدخول 20,000

معلومات إضافية

اضغط هنا للرفع المساحي

شمالاً 23.9  
جنوباً 24  
شرقاً 30  
غرباً 30.03

الأطوال



## 72 ارض سكنية

شمالاً شارع عرض 15م + شطفة بطول 4.24م  
جنوباً قطعة رقم 123  
شرقاً شارع عرض 15م  
غرباً قطعة رقم 120

الحدود

رقم الطك 841502007774  
المساحة 2م 744.94  
رقم القطعة 122  
شيك الدخول 20,000

معلومات إضافية

اضغط هنا للرفع المساحي

شمالاً 22  
جنوباً 25  
شرقاً 27  
غرباً 30

الأطوال

## 73 ارض سكنية

شمالاً قطعة رقم 122  
جنوباً شارع عرض 15م + شطفة بطول 4.23م  
شرقاً شارع عرض 15م  
غرباً قطعة رقم 121

الحدود

رقم الطك 241506010005  
المساحة 2م 747.02  
رقم القطعة 123  
شيك الدخول 20,000

معلومات إضافية

اضغط هنا للرفع المساحي

شمالاً 25  
جنوباً 25  
شرقاً 27.09  
غرباً 30.2

الأطوال

يوجد اختلاف في طول الحد الجنوبي حسب الطك (25م + شطفة 4.23م)  
وحسب الطبيعة (21.96م + شطفة 4.23م)

## 74 ارض سكنية

شمالاً شارع عرض 15م + شطفة بطول 4.20م  
جنوباً قطعة رقم 126  
شرقاً شارع عرض 15م  
غرباً قطعة رقم 125

الحدود

رقم الطك 341502007780  
المساحة 2م 621.93  
رقم القطعة 124  
شيك الدخول 20,000

معلومات إضافية

اضغط هنا للرفع المساحي

شمالاً 27  
جنوباً 30.07  
شرقاً 18  
غرباً 20.74

الأطوال



## 75 ارض سكنية

شمالاً شارع عرض 15م + شطفة بطول 4.20م  
جنوباً قطعة رقم 127  
شرقاً قطعة رقم 124  
غرباً شارع عرض 15م

الحدود

رقم الصك 341506010006 المساحة 2م<sup>2</sup> 621.36  
رقم القطعة 125 شيك الدخول 20,000

معلومات إضافية

اضغط هنا للرفع المساحي

شمالاً 27  
جنوباً 30.03  
شرقاً 20.74  
غرباً 18

الأطوال

## 76 ارض سكنية

شمالاً قطعة رقم 124  
جنوباً قطعة رقم 128  
شرقاً شارع عرض 15م  
غرباً قطعة رقم 127

الحدود

رقم الصك 941502007779 المساحة 2م<sup>2</sup> 630.95  
رقم القطعة 126 شيك الدخول 20,000

معلومات إضافية

اضغط هنا للرفع المساحي

شمالاً 30.07  
جنوباً 30  
شرقاً 21  
غرباً 21

الأطوال

## 77 ارض سكنية

شمالاً قطعة رقم 122  
جنوباً قطعة رقم 129  
شرقاً قطعة رقم 126  
غرباً شارع عرض 15م

الحدود

رقم الصك 541506010007 المساحة 2م<sup>2</sup> 631.37  
رقم القطعة 127 شيك الدخول 20,000

معلومات إضافية

اضغط هنا للرفع المساحي

شمالاً 30.03  
جنوباً 30.08  
شرقاً 21  
غرباً 21

الأطوال



## 78 ارض سكنية

شمالاً شارع عرض 15 م + شطفة بطول 4.23م  
جنوباً قطعة رقم 142  
شرقاً شارع عرض 15 م  
غرباً قطعة رقم 141

شمالاً 27  
جنوباً 30.05  
شرقاً 16.04  
غرباً 19

الحدود

الأطوال

رقم الصك 241502007777 المساحة م<sup>2</sup> 566.74  
رقم القطعة 140 شيك الدخول 20,000



اضغط هنا للرفع المساحي

معلومات إضافية

## 79 ارض سكنية

شمالاً شارع عرض 15 م + شطفة بطول 4.22م  
جنوباً قطعة رقم 143  
شرقاً قطعة رقم 140  
غرباً شارع عرض 15 م

شمالاً 27.1  
جنوباً 30.13  
شرقاً 19  
غرباً 16.02

الحدود

الأطوال

رقم الصك 741506010008 المساحة م<sup>2</sup> 567.28  
رقم القطعة 141 شيك الدخول 20,000



اضغط هنا للرفع المساحي

معلومات إضافية

## 80 ارض سكنية

شمالاً قطعة رقم 140  
جنوباً قطعة رقم 144  
شرقاً شارع عرض 15 م  
غرباً قطعة رقم 143

شمالاً 30.05  
جنوباً 30  
شرقاً 19  
غرباً 19

الحدود

الأطوال

رقم الصك 241502007781 المساحة م<sup>2</sup> 570.68  
رقم القطعة 142 شيك الدخول 20,000



اضغط هنا للرفع المساحي

معلومات إضافية



## 81 ارض سكنية

شمالاً قطعة رقم 141  
جنوباً قطعة رقم 145  
شرقاً قطعة رقم 142  
غرباً شارع عرض 15م

الحدود

رقم الصك 941506010009  
المساحة 2م 572.52  
رقم القطعة 143  
شيك الدخول 20,000

معلومات إضافية

اضغط هنا للرفع المساحي

جنوباً  
30.09

شمالاً  
30.13

غرباً  
19

شرقاً  
19

الأطوال

## 82 ارض سكنية

شمالاً قطعة رقم 32 من مخطط عبدالرحمن الملحم  
جنوباً قطعة رقم 172  
شرقاً قطعة رقم 171  
غرباً شارع عرض 15م

الحدود

رقم الصك 641506009939  
المساحة 2م 741.91  
رقم القطعة 170  
شيك الدخول 20,000

معلومات إضافية

اضغط هنا للرفع المساحي

جنوباً  
35.12

شمالاً  
35

غرباً  
21.15

شرقاً  
21.16

الأطوال

## 83 ارض سكنية

شمالاً قطعة رقم 33 من مخطط عبدالرحمن الملحم  
جنوباً قطعة رقم 173  
شرقاً شارع عرض 30 م  
غرباً قطعة رقم 170

الحدود

رقم الصك 741502007789  
المساحة 2م 738.26  
رقم القطعة 171  
شيك الدخول 20,000

معلومات إضافية

اضغط هنا للرفع المساحي

جنوباً  
35

شمالاً  
35

غرباً  
21.16

شرقاً  
21

الأطوال



## 84 ارض سكنية

شمالاً قطعة رقم 170  
جنوباً قطعة رقم 174  
شرقاً قطعة رقم 173  
غرباً شارع عرض 15

الحدود

رقم الصك 241506010018  
رقم القطعة 172  
المساحة 2م<sup>2</sup> 737.1  
شيك الدخول 20,000

معلومات إضافية

اضغط هنا للرفع المساحي

جنوباً  
35.08

شمالاً  
35.12

غرباً  
21

شرقاً  
21

الأطوال

## 85 ارض سكنية

شمالاً قطعة رقم 171  
جنوباً قطعة رقم 175  
شرقاً شارع عرض 30م  
غرباً قطعة رقم 172

الحدود

رقم الصك 441502007790  
رقم القطعة 173  
المساحة 2م<sup>2</sup> 735.83  
شيك الدخول 20,000

معلومات إضافية

اضغط هنا للرفع المساحي

جنوباً  
35.08

شمالاً  
35

غرباً  
21

شرقاً  
21

الأطوال

## 86 ارض سكنية

شمالاً قطعة رقم 172 + شطفة بطول 4.22م  
جنوباً قطعة رقم 176  
شرقاً قطعة رقم 175  
غرباً شارع عرض 15م

الحدود

رقم الصك 741506010017  
رقم القطعة 174  
المساحة 2م<sup>2</sup> 735.4  
شيك الدخول 20,000

معلومات إضافية

اضغط هنا للرفع المساحي

جنوباً  
35.08

شمالاً  
35.8

غرباً  
21.03

شرقاً  
20.87

الأطوال

يوجد اختلاف في الحد الشمالي حسب الصك ( 35.8 م ) وحسب الطبيعة (35.08 م)



## 87 ارض سكنية

شمالاً قطعة رقم 173  
جنوباً قطعة رقم 177  
شرقاً شارع عرض 30م  
غرباً قطعة رقم 174

الحدود

رقم الصك 441502007788  
رقم القطعة 175  
المساحة 2م<sup>2</sup> 734.35  
شيك الدخول 20,000

معلومات إضافية

اضغط هنا للرفع المساحي

شمالاً 35.08  
جنوباً 35.03  
شرقاً 21  
غرباً 20.87

الأطوال

## 88 ارض سكنية

شمالاً قطعة رقم 174  
جنوباً قطعة رقم 178  
شرقاً قطعة رقم 177  
غرباً شارع عرض 15م

الحدود

رقم الصك 941506010016  
رقم القطعة 176  
المساحة 2م<sup>2</sup> 733.01  
شيك الدخول 20,000

معلومات إضافية

اضغط هنا للرفع المساحي

شمالاً 35.8  
جنوباً 34.81  
شرقاً 21.14  
غرباً 20.8

الأطوال

يوجد اختلاف في طول الحد الشمالي حسب الصك (35.8 م) وحسب الطبيعة (35.08 م)

## 89 ارض سكنية

شمالاً قطعة رقم 175  
جنوباً قطعة رقم 179  
شرقاً شارع عرض 30م  
غرباً قطعة رقم 176

الحدود

رقم الصك 241502007787  
رقم القطعة 177  
المساحة 2م<sup>2</sup> 738.57  
شيك الدخول 20,000

معلومات إضافية

اضغط هنا للرفع المساحي

شمالاً 35.03  
جنوباً 35.03  
شرقاً 21  
غرباً 21.14

الأطوال



## 90 ارض سكنية

شمالاً قطعة رقم 176  
جنوباً قطعة رقم 180  
شرقاً قطعة رقم 179  
غرباً شارع عرض 15م

الحدود

رقم الصك 441506010015  
رقم القطعة 178  
المساحة 2م 736.65  
شيك الدخول 20,000

معلومات إضافية

اضغط هنا للرفع المساحي

شمالاً 34.81  
جنوباً 34.86  
شرقاً 21  
غرباً 21.28

الأطوال

## 91 ارض سكنية

شمالاً قطعة رقم 177  
جنوباً قطعة رقم 181  
شرقاً شارع عرض 30م  
غرباً قطعة رقم 187

الحدود

رقم الصك 841502007785  
رقم القطعة 179  
المساحة 2م 737.94  
شيك الدخول 20,000

معلومات إضافية

اضغط هنا للرفع المساحي

شمالاً 35.02  
جنوباً 35.07  
شرقاً 21.08  
غرباً 21

الأطوال

الحد الغربي حسب الصك (قطعة رقم 187) وحسب الطبيعة (قطعة رقم 178)

## 92 ارض سكنية

شمالاً قطعة رقم 178  
جنوباً قطعة رقم 182  
شرقاً قطعة رقم 181  
غرباً شارع عرض 15م

الحدود

رقم الصك 741506010019  
رقم القطعة 180  
المساحة 2م 732.69  
شيك الدخول 20,000

معلومات إضافية

اضغط هنا للرفع المساحي

شمالاً 34.86  
جنوباً 34.93  
شرقاً 21  
غرباً 20.98

الأطوال



# خطوات المشاركة في المزاد الإلكتروني

1



تسجيل الدخول في  
المنصة الإلكترونية

2



إستعراض المزايدات

3



سداد قيمة المشاركة في  
المزاد (قابلة للإسترداد)

4



إختيار مزاد صفوة سكاكا  
والدخول للمشاركة

5



الفوز بالمزاد



امسح للدخول على  
المنصة الإلكترونية

## شروط دخول المزاد

- من يرغب في المزايدة الإلكترونية عليه التسجيل في منصة المزاد الإلكتروني، وسداد مبلغ المشاركة بالقيمة المحددة لكل أصل عن طريق منصة المزاد الإلكتروني، ويعتبر المبلغ جزءًا من الثمن لمن يرسو عليه المزاد ولا يحق له استرداده، وفي حالة رسو المزاد يتم سداد بقية المبلغ فور صدور فاتورة السداد وذلك خلال مدة التحصيل المعتمدة
- من يرغب في المزايدة حضورياً عليه تقديم شيك مصدق بإسم مركز الإسناد والتصفية بالقيمة المحددة لكل أصل، ويعتبر المبلغ جزءًا من الثمن لمن يرسو عليه المزاد ولا يحق له استرداده، وفي حالة رسو المزاد يتم سداد بقية المبلغ فور صدور فاتورة السداد وذلك خلال مدة التحصيل المعتمدة
- من يرغب في المزايدة حضورياً عليه الحضور بنفسه أو حضور وكيله الشرعي لقاعة المزاد
- عند رسو المزاد على المشتري، يتم سداد المبلغ شاملاً قيمة السعي فوراً، وفي حال تعذر السداد خلال ثلاثة أيام عمل من تاريخ صدور محضر الترسية فيعاد البيع على حساب المشتري المتخلف عن السداد، ويتحمل المشتري المتخلف تكاليف إعادة البيع على حسابه وللمركز الحق في تمديد الفترة من ثلاثة أيام إلى عشرة أيام إذا دعت الحاجة
- المعاينة للأصل خلال فترة الإعلان
- يسقط خيار المجلس حال رسو المزاد
- يلتزم من يرسو عليه المـزاد بسداد مبلغ السعي 2.5 % من ثمن البيع شاملاً لضريبة القيمة المضافة
- يلتزم المشتري بسداد ضريبة التصرفات العقارية بقيمة 5 % من ثمن البيع وذلك خلال فترة التحصيل المحددة أعلاه
- يتم البيع والإفراغ وفقاً لقواعد مركز الإسناد والتصفية «إنفاذ».



أوال المتحدة العقارية  
AWAAL UNITED REAL ESTATE

## يقام المزاد



04:30 مساءً



حضورياً قاعة الحناء  
بفندق النزل بسكاكا



15 أكتوبر 2024



منصة الدال للمزادات

## للتواصل والاستفسار

0501237776 

0508378886 



قاعة المزاد

إمسح على الباركود  
للوصول للموقع